



397

Robert-Schuman-Ring

Brodhagen

Heidekamp



Kreis Warendorf
 Katasteramt Bauaufsicht.
 prüft und
 mit Bauschein
 genehmigt. 189/14
 Der Bürgermeisterei Stadt Oelde

Auszug aus dem Liegenschaftskataster

Flurkarte NRW 1 : 500

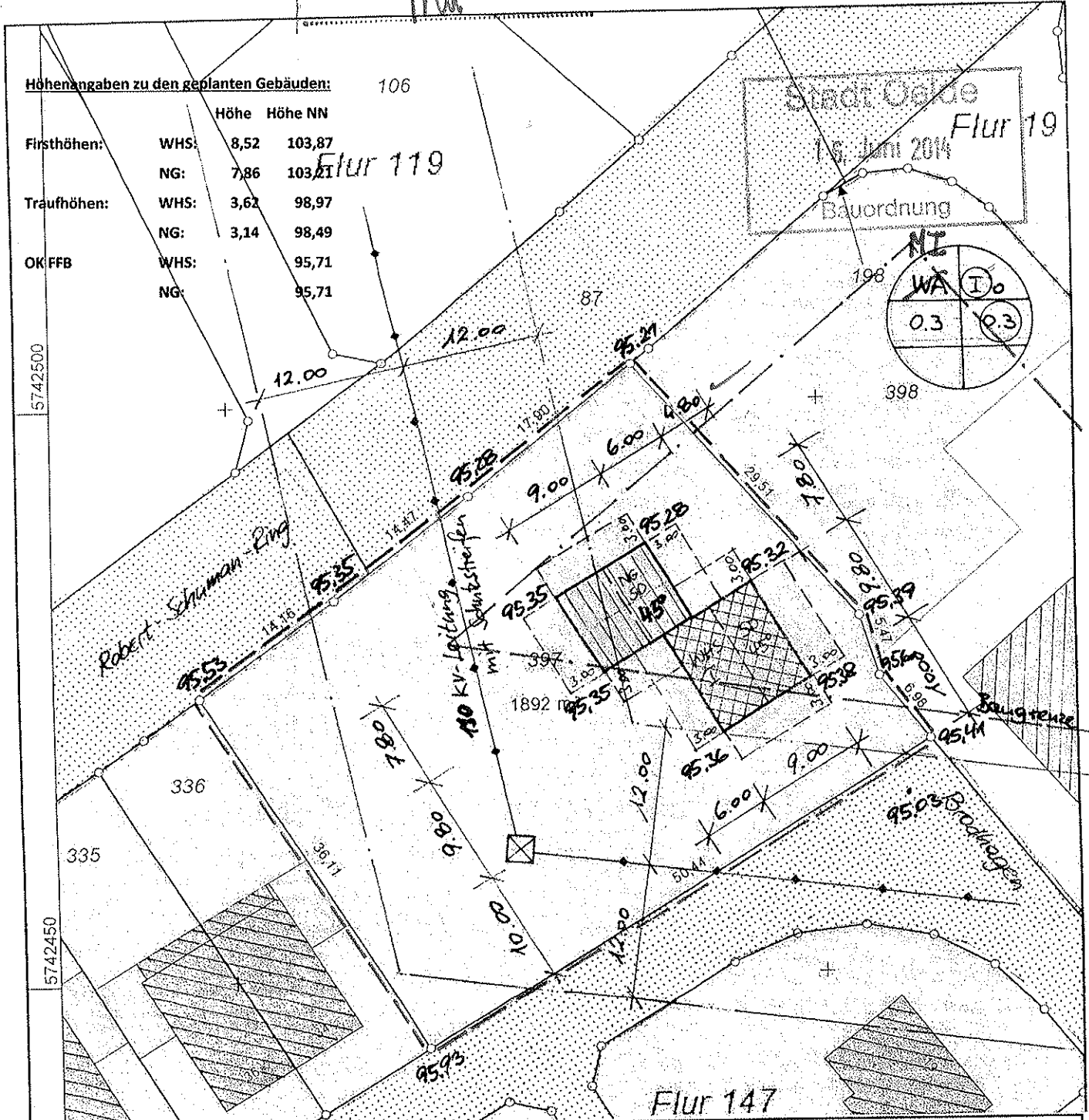
Flurstück: 397
 Flur: 147
 Gemarkung: Oelde
 Robert-Schuman-Ring

11. AUG. 2014
 Oelde, den
 Im Auftrag *Mi*

Erstellt: 27.03.2014
 Zeichen: 1695/2014


Höhenangaben zu den geplanten Gebäuden: 106

		Höhe	Höhe NN
Firsthöhen:	WHS:	8,52	103,87
	NG:	7,86	103,21
Traufhöhen:	WHS:	3,62	98,97
	NG:	3,14	98,49
OK FFB	WHS:		95,71
	NG:		95,71

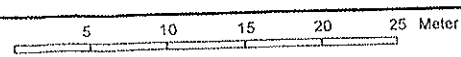


Lageplan M 1 : 500

Bauvorhaben:	Neubau eines Blockhauses als Einfamilienhaus mit Nebengebäude/Garage		
Bauort:	59302 Oelde - Brodhagen		
	Flur: 147	Flurstück(e): 397	Gemarkung: Oelde
Bauherren:	Angela und Christian Kammermann - 59302 Oelde - Brodhagen 24		
Entwurfsverfasser:	Dipl.-Ing. Thomas Göhring-Mund - Platanenweg 23 - 48432 Rheine		
	32439950		32440000



Maßstab 1:500



© Kreis Warendorf

gea. 3.6.14
[Signature]

Auszug aus dem Liegenschaftskataster

- Flurkarte NRW -

Kreis Warendorf
Katasteramt

Maßstab 1:500

Ausgefertigt: Warendorf, den 27.03.2014
Der Landrat
Im Auftrag





Siehe beigefügtes Hinweisblatt zur Anfertigung von Lageplänen nach § 3 BauPrüfVO

Maßzahlen und Gebäudenachweis ohne Gewähr

Der Auszug darf nur mit Zustimmung des Katasteramtes vervielfältigt, umgearbeitet, ergänzt, veröffentlicht oder an Dritte weiter gegeben werden. Zuwiderhandlungen werden als Ordnungswidrigkeit verfolgt.



Flurstück: 397
Flur: 147
Gemarkung: Oelde
Robert-Schuman-Ring

Erstellt: 27.03.2014
Zeichen: 1695/2014

